



MUNICÍPIO DE ITAPEMIRIM

LEI Nº 2.789/2014

Autor do Projeto
Executivo Municipal

AUTORIZA O PODER EXECUTIVO MUNICIPAL ADQUIRIR ÁREAS DE TERRENO PARA REALIZAÇÃO DE OBRAS PÚBLICAS.

O Prefeito Municipal de Itapemirim, Estado do Espírito Santo, no uso de suas atribuições que lhe confere a Lei Orgânica do Município, faz saber que a Câmara Municipal **APROVOU**, e ele, em seu nome, **SANCIONA e PROMULGA** a seguinte Lei:

Art. 1º Fica o Poder Executivo Municipal autorizado a descrever e adquirir judicial ou extrajudicialmente, área de terreno com ou sem edificações, para realização de obra pública no Município de Itapemirim, visando a propiciar o bem estar à coletividade, nas diversas áreas de atuação da municipalidade, tendo em vista as justificativas e especificações inseridas nos Processos Administrativos, conforme segue:

I – processo administrativo nº 3.444/2014: uma área de terreno de posse, medindo 181,20 m² (cento e oitenta e um metros e vinte centímetros quadrados), com uma casa residencial nela encravada, medindo 58,58 m² (cinquenta e oito metros e cinquenta e oito centímetros quadrados) localizada no Entroncamento ES 060 – ES 487 (Contorno de Itaipava/Itaóca), neste Município, de propriedade de Maria Agripina Santos Barbosa, conforme croqui do Anexo I, pelo valor de R\$ 81.300,00 (oitenta e um mil e trezentos reais);

II - processo administrativo nº 3.446/2014: uma área de terreno de posse, medindo 912,76 m² (novecentos e doze metros e setenta e seis centímetros quadrados), com duas casas residenciais nela encravada, a primeira medindo 102,90 m² (cento e dois metros e noventa centímetros quadrados) e a segunda medindo 40,57 m² (quarenta metros e cinquenta e sete centímetros quadrados), localizada no Entroncamento ES 060 – ES 487 (Contorno de Itaipava/Itaóca), neste Município, de propriedade de Vanderli Ferreira de Oliveira, conforme croqui do Anexo II, pelo valor de R\$ 224.500,00 (duzentos e vinte e quatro mil e quinhentos reais);

III - processo administrativo nº 7.053/2014: uma área de terreno de posse, medindo 3.727,76 m² (três mil setecentos e vinte e sete metros e setenta e seis centímetros quadrados), localizada no Entroncamento ES 060 – ES 487 (Contorno de Itaipava/Itaóca), neste Município, de propriedade de Ivaide Marchiori, conforme croqui do Anexo III, pelo valor de R\$ 25.430,00 (vinte e cinco mil e quatrocentos e trinta reais);

IV - processo administrativo nº 7.215/2014: uma área de terreno de posse, medindo 2.277,28 m² (dois mil duzentos e setenta e sete metros e vinte e oito centímetros quadrados), localizada no Entroncamento ES 060 – ES 487 (Contorno de Itaipava/Itaóca),



MUNICÍPIO DE ITAPEMIRIM

neste Município, de propriedade de Alcebiades Salustre Cardozo, conforme croqui do Anexo IV, pelo valor de R\$ 5.700,00 (cinco mil e setecentos reais);

V - processo administrativo nº 7.217/2014: uma área de terreno de posse, medindo 321,23 m² (trezentos e vinte e um metros e vinte e três centímetros quadrados), localizada no Entroncamento ES 060 – ES 487 (Contorno de Itaipava/Itaóca), neste Município, de propriedade de Emílio Lopes Sisternas, conforme croqui do Anexo V, pelo valor de R\$ 803,00 (oitocentos e três reais);

VI - processo administrativo nº 7.218/2014: uma área de terreno de posse, medindo 2.986,36 m² (dois mil novecentos e oitenta e seis metros e trinta e seis centímetros quadrados), localizada no Entroncamento ES 060 – ES 487 (Contorno de Itaipava/Itaóca), neste Município, de propriedade de Romário Cardoso, conforme croqui do Anexo VI, pelo valor de R\$ 7.500,00 (sete mil e quinhentos reais);

VII - processo administrativo nº 7.222/2014: uma área de terreno de posse, medindo 1.190,35 m² (um mil, cento e noventa metros e trinta e cinco centímetros quadrados), localizada no Entroncamento ES 060 – ES 487 (Contorno de Itaipava/Itaóca), neste Município, de propriedade de Roberto de Souza Almeida, conforme croqui do Anexo VII, pelo valor de R\$ 3.000,00 (três mil reais);

VIII - processo administrativo nº 7.223/2014: uma área de terreno de posse, medindo 2.554,10 m² (dois mil quinhentos e cinquenta e quatro metros e dez centímetros quadrados), localizada no Entroncamento ES 060 – ES 487 (Contorno de Itaipava/Itaóca), Ilha do Leandro, neste Município, de propriedade de Paulo Shalders, conforme croqui do Anexo VIII, pelo valor de R\$ 5.400,00 (cinco mil e quatrocentos reais);

IX - processo administrativo nº 2.658/2014: uma área de terreno de posse, medindo 7.008,17 m² (sete mil e oito metros e dezessete centímetros quadrados), localizada no Entroncamento ES 060 – ES 487 (Contorno de Itaipava/Itaóca), Itaipava, neste Município, de propriedade de Joaquim de Siqueira Arcanjo, conforme croqui do Anexo IX, pelo valor de R\$ 47.800,00 (quarenta e sete mil e oitocentos reais);

X - processo administrativo nº 3.445/2014: uma área de terreno de posse, medindo 567,00 m² (quinhentos e sessenta e sete metros quadrados), localizada no Entroncamento ES 060 – ES 487 (Contorno de Itaipava/Itaóca), Joacima, neste Município, de propriedade de Tércio Borsoi Filho, conforme croqui do Anexo X, pelo valor de R\$ 51.462,18 (cinquenta e um mil e quatrocentos e sessenta e dois reais e dezoito centavos);

XI - processo administrativo nº 3.455/2014: uma área de terreno de posse, medindo 266,00 m² (duzentos e sessenta e seis metros quadrados), com uma casa residencial nela encravada, medindo 102,58 m² (cento e dois metros e cinquenta e oito centímetros quadrados) localizada no Entroncamento ES 060 – ES 487 (Contorno de



MUNICÍPIO DE ITAPEMIRIM

Itaipava/Itaóca), neste Município, de propriedade de Fabio Goltara Ferreira, conforme croqui do Anexo XI, pelo valor de R\$ 151.862,00 (cento e cinquenta e um mil e oitocentos e sessenta e dois reais);

XII - processo administrativo nº 7.054/2014: uma área de terreno de posse, medindo 434,07 m² (quatrocentos e trinta e quatro metros e sete centímetros quadrados), localizada no Entroncamento ES 060 – ES 487 (Contorno de Itaipava/Itaóca), neste Município, de propriedade de Altair Melo de Aguiar, conforme croqui do Anexo XII, pelo valor de R\$ 33.750,00 (trinta e três mil setecentos e cinquenta reais);

XIII - processo administrativo nº 13.411/2014: uma área de terreno de posse, medindo 3.909,77 m² (três mil novecentos e nove metros e setenta e sete centímetros quadrados), localizada no Entroncamento ES 060 – ES 487 (Contorno de Itaipava/Itaóca), Itaipava, neste Município, de propriedade de João Rocha, conforme croqui do Anexo XIII, pelo valor de R\$ 28.330,00 (vinte e oito mil trezentos e trinta reais);

XIV - processo administrativo nº 7.214/2014: uma área de terreno de posse, medindo 9.278,89 m² (nove mil duzentos e setenta e oito metros e oitenta e nove centímetros quadrados), localizada em Itaipava, no Entroncamento ES 060 – ES 487 (Contorno de Itaipava/Itaóca), neste Município, de propriedade de Jadir Costa Peçanha Junior, conforme croqui do Anexo XIV, pelo valor de R\$ 23.200,00 (vinte e três mil e duzentos reais);

XV - processo administrativo nº 7.219/2014: uma área de terreno de posse, medindo 1.882,28 m² (mil oitocentos e oitenta e dois metros e vinte e oito centímetros quadrados), localizada no Entroncamento ES 060 – ES 487 (Contorno de Itaipava/Itaóca), neste Município, de propriedade de Paulo Sergio Garabeli Sabino, conforme croqui do Anexo XV, pelo valor de R\$ 7.705,00 (sete mil e setecentos e cinco reais);

XVI - processo administrativo nº 7.220/2014: uma área de terreno de posse, medindo 5.658,26 m² (cinco mil seiscentos e cinquenta e oito metros e vinte e seis centímetros quadrados), localizada no Entroncamento ES 060 – ES 487 (Contorno de Itaipava/Itaóca), neste Município, de propriedade de Eraldo Gomes de Souza, conforme croqui do Anexo XVI, pelo valor de R\$ 14.070,00 (quatorze mil e setenta reais);

§1º A finalidade das áreas descritas nos incisos de I a XVI será para a implantação da Rodovia Entrº. ES 060 – Entrº. ES 487 Contorno Itaipava/Itaóca.

§2º Os valores apresentados são estimados com base nos preços praticados pelo mercado imobiliário na região, sendo, inclusive, utilizado como parâmetros, outras áreas já desapropriadas pelo Poder Executivo Municipal.

Art. 2º Na aquisição das áreas de terreno de que trata a presente Lei, em casos das áreas não estarem com a escritura e registro, fica o Poder Executivo Municipal



MUNICÍPIO DE ITAPEMIRIM

autorizado a concretizar a negociação extrajudicial, haja vista a urgência e a necessidade e o interesse público, mediante a apresentação de recibo, termo possessório ou outro documento legal que comprove ser o vendedor proprietário do imóvel.

Art. 3º As despesas com a execução da presente Lei correrão por conta de dotações consignadas no orçamento programa vigente do Município de Itapemirim, ficando o Chefe do Poder Executivo Municipal autorizado, se necessário, proceder à suplementação de recursos.

Art. 4º Esta lei entra em vigor na data de sua publicação.

Art. 5º Ficam revogadas as demais disposições em contrário.

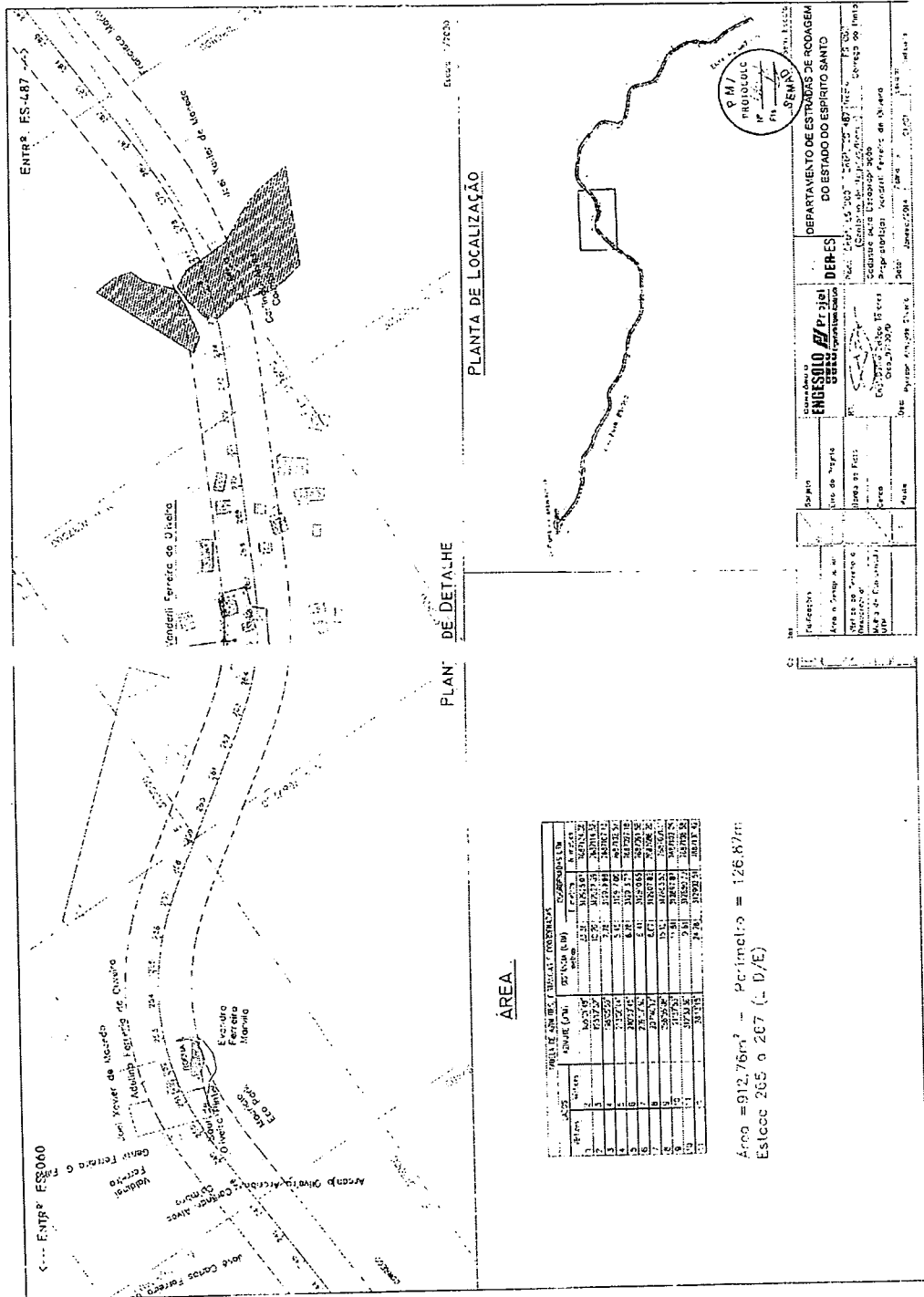
Itapemirim/ES, 10 de julho de 2014.

LUCIANO DE PAIVA ALVES
Prefeito Municipal



MUNICÍPIO DE ITAPEMIRIM

ANEXO II



ÁREA

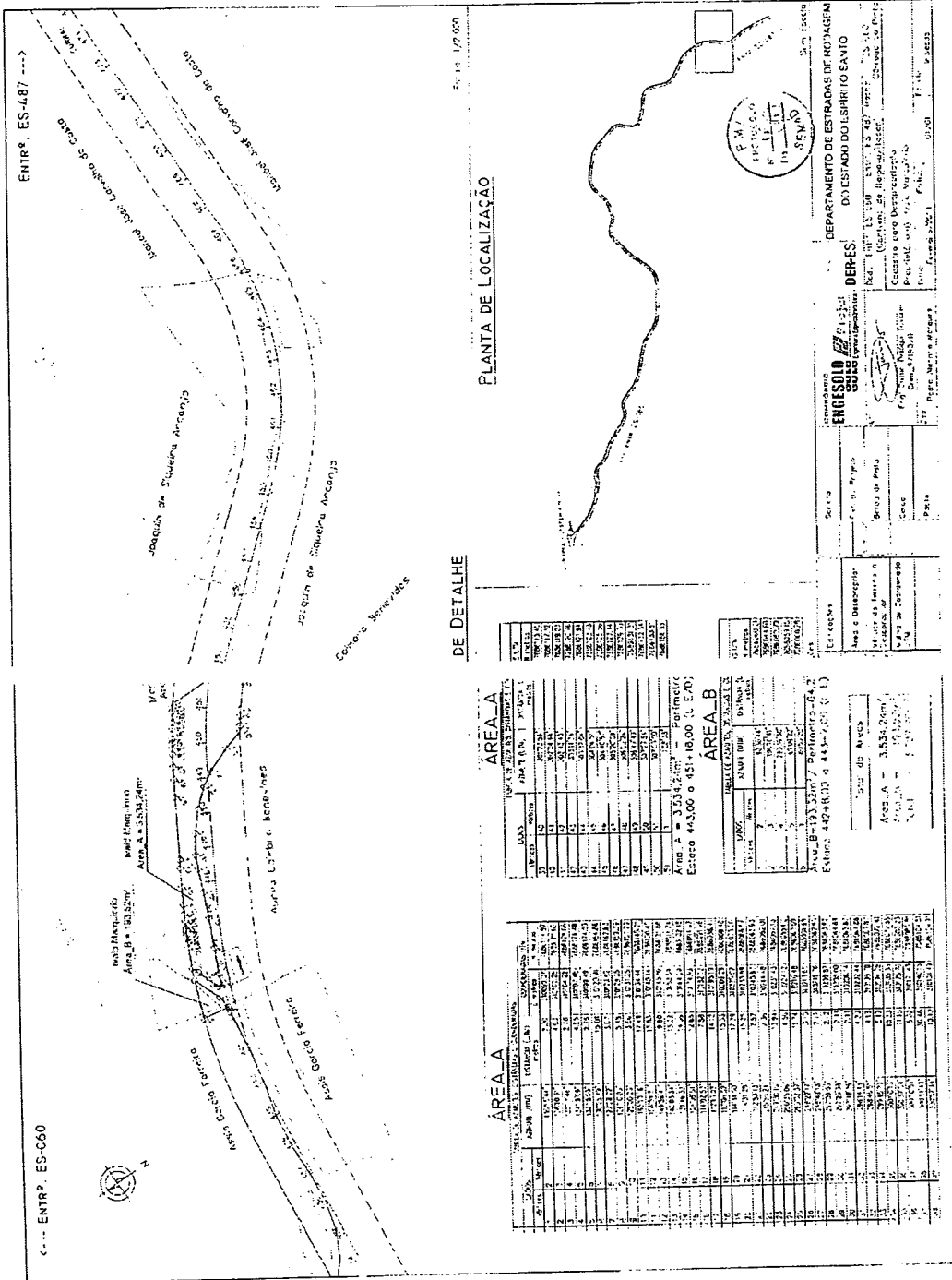
ÁREA	ÁREA (m²)	ÁREA (m²)	ÁREA (m²)
1	25.131,4	25.131,4	25.131,4
2	25.131,4	25.131,4	25.131,4
3	25.131,4	25.131,4	25.131,4
4	25.131,4	25.131,4	25.131,4
5	25.131,4	25.131,4	25.131,4
6	25.131,4	25.131,4	25.131,4
7	25.131,4	25.131,4	25.131,4
8	25.131,4	25.131,4	25.131,4
9	25.131,4	25.131,4	25.131,4
10	25.131,4	25.131,4	25.131,4
11	25.131,4	25.131,4	25.131,4
12	25.131,4	25.131,4	25.131,4
13	25.131,4	25.131,4	25.131,4
14	25.131,4	25.131,4	25.131,4
15	25.131,4	25.131,4	25.131,4
16	25.131,4	25.131,4	25.131,4
17	25.131,4	25.131,4	25.131,4
18	25.131,4	25.131,4	25.131,4
19	25.131,4	25.131,4	25.131,4
20	25.131,4	25.131,4	25.131,4
21	25.131,4	25.131,4	25.131,4
22	25.131,4	25.131,4	25.131,4
23	25.131,4	25.131,4	25.131,4
24	25.131,4	25.131,4	25.131,4
25	25.131,4	25.131,4	25.131,4
26	25.131,4	25.131,4	25.131,4
27	25.131,4	25.131,4	25.131,4
28	25.131,4	25.131,4	25.131,4
29	25.131,4	25.131,4	25.131,4
30	25.131,4	25.131,4	25.131,4
31	25.131,4	25.131,4	25.131,4
32	25.131,4	25.131,4	25.131,4
33	25.131,4	25.131,4	25.131,4
34	25.131,4	25.131,4	25.131,4
35	25.131,4	25.131,4	25.131,4
36	25.131,4	25.131,4	25.131,4
37	25.131,4	25.131,4	25.131,4
38	25.131,4	25.131,4	25.131,4
39	25.131,4	25.131,4	25.131,4
40	25.131,4	25.131,4	25.131,4
41	25.131,4	25.131,4	25.131,4
42	25.131,4	25.131,4	25.131,4
43	25.131,4	25.131,4	25.131,4
44	25.131,4	25.131,4	25.131,4
45	25.131,4	25.131,4	25.131,4
46	25.131,4	25.131,4	25.131,4
47	25.131,4	25.131,4	25.131,4
48	25.131,4	25.131,4	25.131,4
49	25.131,4	25.131,4	25.131,4
50	25.131,4	25.131,4	25.131,4
51	25.131,4	25.131,4	25.131,4
52	25.131,4	25.131,4	25.131,4
53	25.131,4	25.131,4	25.131,4
54	25.131,4	25.131,4	25.131,4
55	25.131,4	25.131,4	25.131,4
56	25.131,4	25.131,4	25.131,4
57	25.131,4	25.131,4	25.131,4
58	25.131,4	25.131,4	25.131,4
59	25.131,4	25.131,4	25.131,4
60	25.131,4	25.131,4	25.131,4
61	25.131,4	25.131,4	25.131,4
62	25.131,4	25.131,4	25.131,4
63	25.131,4	25.131,4	25.131,4
64	25.131,4	25.131,4	25.131,4
65	25.131,4	25.131,4	25.131,4
66	25.131,4	25.131,4	25.131,4
67	25.131,4	25.131,4	25.131,4
68	25.131,4	25.131,4	25.131,4
69	25.131,4	25.131,4	25.131,4
70	25.131,4	25.131,4	25.131,4
71	25.131,4	25.131,4	25.131,4
72	25.131,4	25.131,4	25.131,4
73	25.131,4	25.131,4	25.131,4
74	25.131,4	25.131,4	25.131,4
75	25.131,4	25.131,4	25.131,4
76	25.131,4	25.131,4	25.131,4
77	25.131,4	25.131,4	25.131,4
78	25.131,4	25.131,4	25.131,4
79	25.131,4	25.131,4	25.131,4
80	25.131,4	25.131,4	25.131,4
81	25.131,4	25.131,4	25.131,4
82	25.131,4	25.131,4	25.131,4
83	25.131,4	25.131,4	25.131,4
84	25.131,4	25.131,4	25.131,4
85	25.131,4	25.131,4	25.131,4
86	25.131,4	25.131,4	25.131,4
87	25.131,4	25.131,4	25.131,4
88	25.131,4	25.131,4	25.131,4
89	25.131,4	25.131,4	25.131,4
90	25.131,4	25.131,4	25.131,4
91	25.131,4	25.131,4	25.131,4
92	25.131,4	25.131,4	25.131,4
93	25.131,4	25.131,4	25.131,4
94	25.131,4	25.131,4	25.131,4
95	25.131,4	25.131,4	25.131,4
96	25.131,4	25.131,4	25.131,4
97	25.131,4	25.131,4	25.131,4
98	25.131,4	25.131,4	25.131,4
99	25.131,4	25.131,4	25.131,4
100	25.131,4	25.131,4	25.131,4

Área = 912,76m² - Perímetro = 126,87m
 Escala 205 a 207 (1 D/E)



MUNICÍPIO DE ITAPEMIRIM

ANEXO III



AREA A

NO	X	Y
1	312.500	100.000
2	312.500	100.000
3	312.500	100.000
4	312.500	100.000
5	312.500	100.000
6	312.500	100.000
7	312.500	100.000
8	312.500	100.000
9	312.500	100.000
10	312.500	100.000
11	312.500	100.000
12	312.500	100.000
13	312.500	100.000
14	312.500	100.000
15	312.500	100.000
16	312.500	100.000
17	312.500	100.000
18	312.500	100.000
19	312.500	100.000
20	312.500	100.000
21	312.500	100.000
22	312.500	100.000
23	312.500	100.000
24	312.500	100.000
25	312.500	100.000
26	312.500	100.000
27	312.500	100.000
28	312.500	100.000
29	312.500	100.000
30	312.500	100.000
31	312.500	100.000
32	312.500	100.000
33	312.500	100.000
34	312.500	100.000
35	312.500	100.000
36	312.500	100.000
37	312.500	100.000
38	312.500	100.000
39	312.500	100.000
40	312.500	100.000
41	312.500	100.000
42	312.500	100.000
43	312.500	100.000
44	312.500	100.000
45	312.500	100.000
46	312.500	100.000
47	312.500	100.000
48	312.500	100.000
49	312.500	100.000
50	312.500	100.000

AREA B

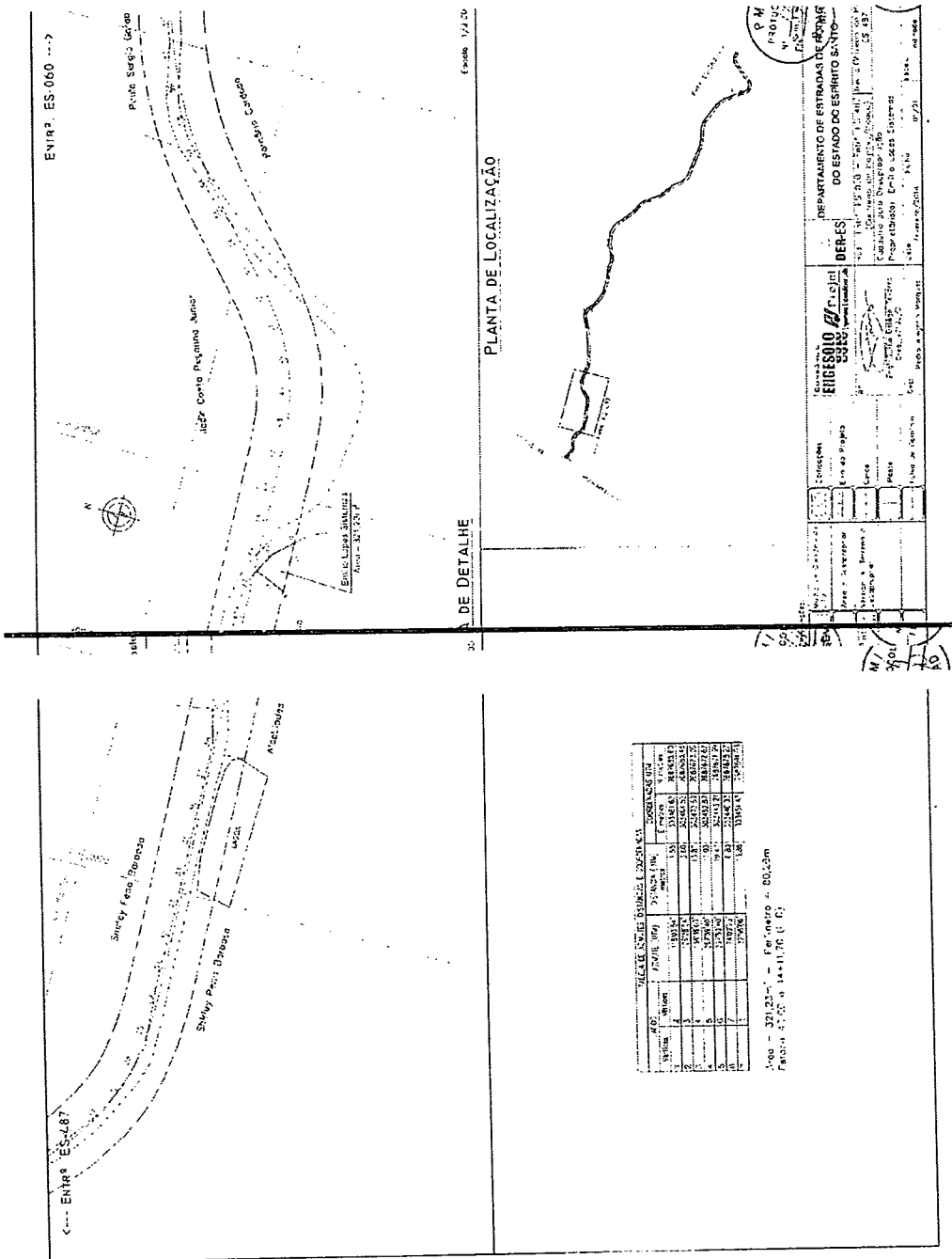
NO	X	Y
1	312.500	100.000
2	312.500	100.000
3	312.500	100.000
4	312.500	100.000
5	312.500	100.000
6	312.500	100.000
7	312.500	100.000
8	312.500	100.000
9	312.500	100.000
10	312.500	100.000
11	312.500	100.000
12	312.500	100.000
13	312.500	100.000
14	312.500	100.000
15	312.500	100.000
16	312.500	100.000
17	312.500	100.000
18	312.500	100.000
19	312.500	100.000
20	312.500	100.000
21	312.500	100.000
22	312.500	100.000
23	312.500	100.000
24	312.500	100.000
25	312.500	100.000
26	312.500	100.000
27	312.500	100.000
28	312.500	100.000
29	312.500	100.000
30	312.500	100.000
31	312.500	100.000
32	312.500	100.000
33	312.500	100.000
34	312.500	100.000
35	312.500	100.000
36	312.500	100.000
37	312.500	100.000
38	312.500	100.000
39	312.500	100.000
40	312.500	100.000
41	312.500	100.000
42	312.500	100.000
43	312.500	100.000
44	312.500	100.000
45	312.500	100.000
46	312.500	100.000
47	312.500	100.000
48	312.500	100.000
49	312.500	100.000
50	312.500	100.000



DESENVOLVIMENTO E GRANDEZA

MUNICÍPIO DE ITAPEMIRIM

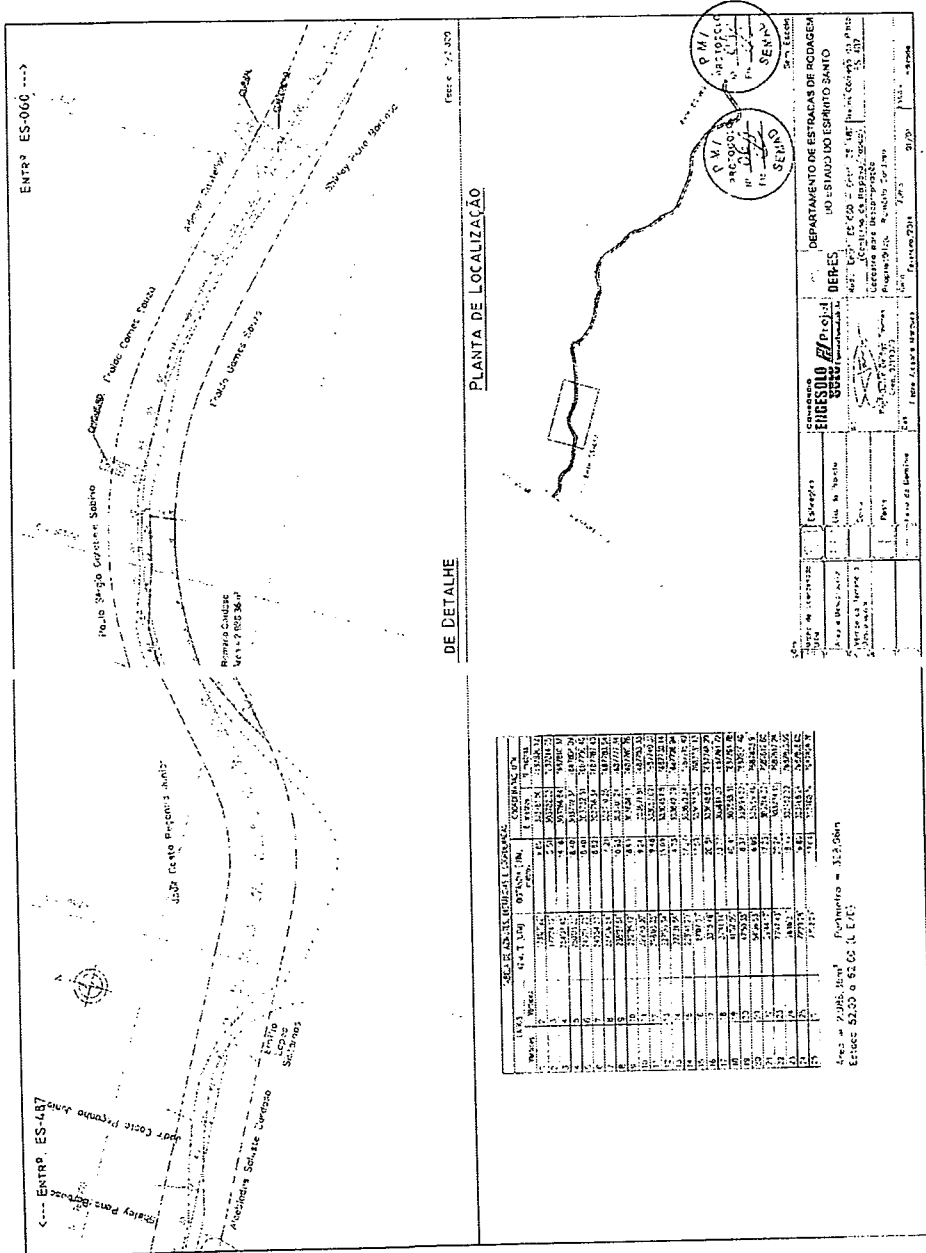
ANEXO V





MUNICÍPIO DE ITAPEMIRIM

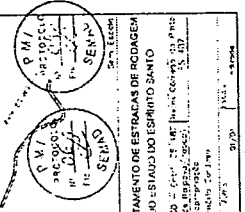
ANEXO VI



SEÇÃO DE ENGENHARIA DE ESTRADAS DE RODAGEM

ESTADO	COMUNIDADE	OPÇÃO (m)	COMPRIMENTO (m)
1	1	100	100
1	2	100	100
1	3	100	100
1	4	100	100
1	5	100	100
1	6	100	100
1	7	100	100
1	8	100	100
1	9	100	100
1	10	100	100
1	11	100	100
1	12	100	100
1	13	100	100
1	14	100	100
1	15	100	100
1	16	100	100
1	17	100	100
1	18	100	100
1	19	100	100
1	20	100	100
1	21	100	100
1	22	100	100
1	23	100	100
1	24	100	100
1	25	100	100
1	26	100	100
1	27	100	100
1	28	100	100
1	29	100	100
1	30	100	100
1	31	100	100
1	32	100	100
1	33	100	100
1	34	100	100
1	35	100	100
1	36	100	100
1	37	100	100
1	38	100	100
1	39	100	100
1	40	100	100
1	41	100	100
1	42	100	100
1	43	100	100
1	44	100	100
1	45	100	100
1	46	100	100
1	47	100	100
1	48	100	100
1	49	100	100
1	50	100	100
1	51	100	100
1	52	100	100
1	53	100	100
1	54	100	100
1	55	100	100
1	56	100	100
1	57	100	100
1	58	100	100
1	59	100	100
1	60	100	100
1	61	100	100
1	62	100	100
1	63	100	100
1	64	100	100
1	65	100	100
1	66	100	100
1	67	100	100
1	68	100	100
1	69	100	100
1	70	100	100
1	71	100	100
1	72	100	100
1	73	100	100
1	74	100	100
1	75	100	100
1	76	100	100
1	77	100	100
1	78	100	100
1	79	100	100
1	80	100	100
1	81	100	100
1	82	100	100
1	83	100	100
1	84	100	100
1	85	100	100
1	86	100	100
1	87	100	100
1	88	100	100
1	89	100	100
1	90	100	100
1	91	100	100
1	92	100	100
1	93	100	100
1	94	100	100
1	95	100	100
1	96	100	100
1	97	100	100
1	98	100	100
1	99	100	100
1	100	100	100

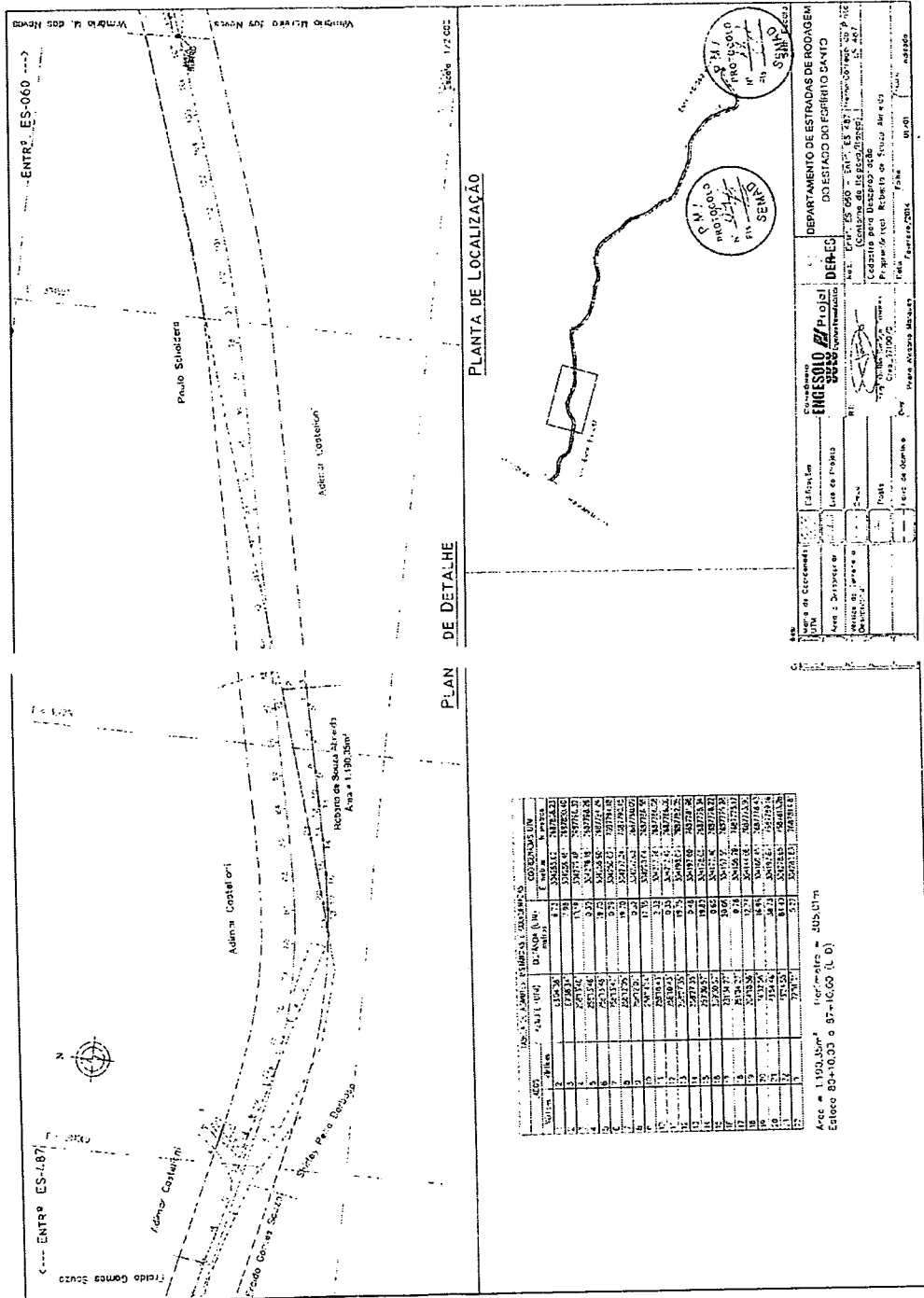
Área = 2.098,34m² Perímetro = 312,96m
Estrut 62,00 e 62,60 (L.E.R)





MUNICÍPIO DE ITAPEMIRIM

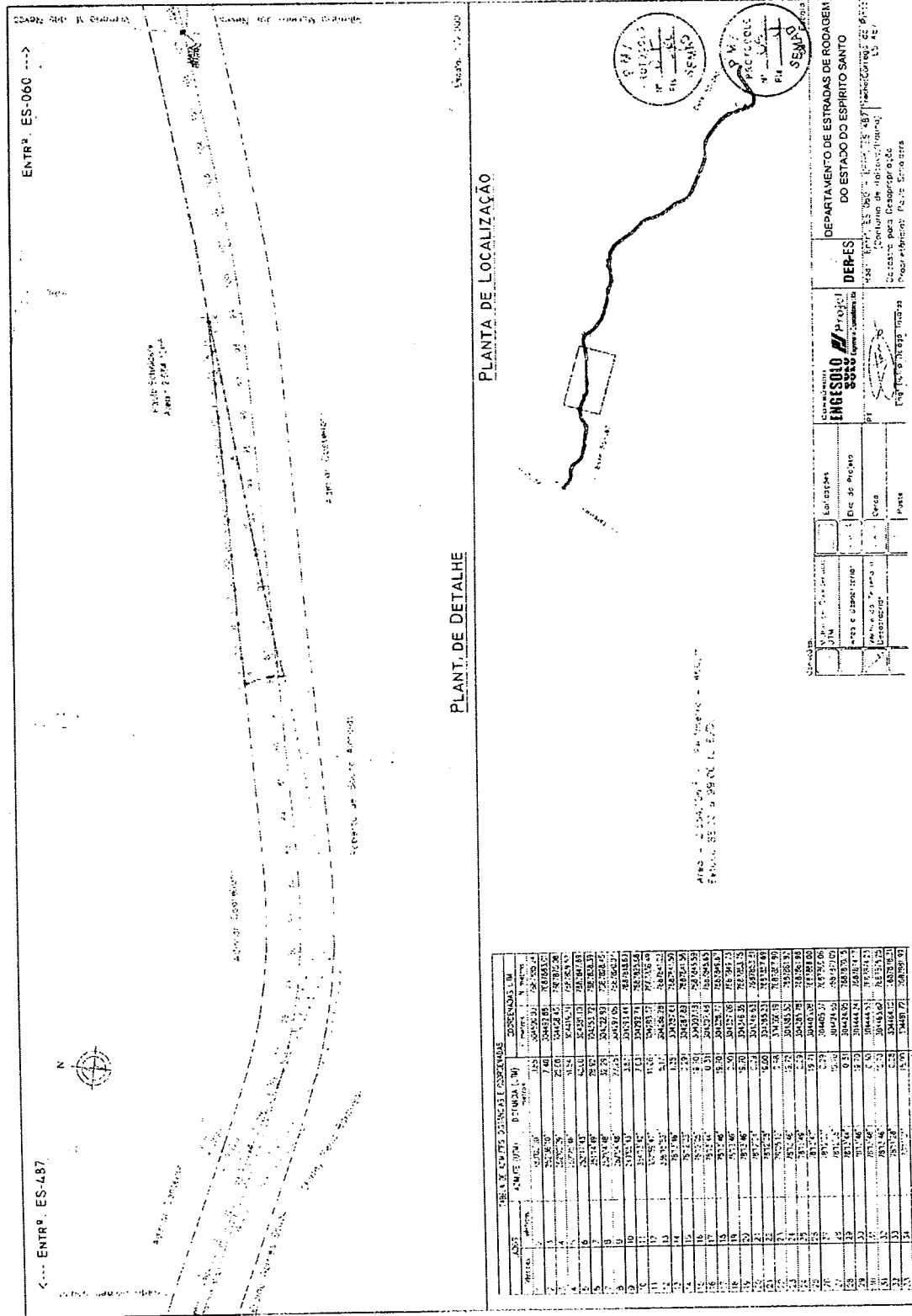
ANEXO VII





MUNICÍPIO DE ITAPEMIRIM

ANEXO VIII

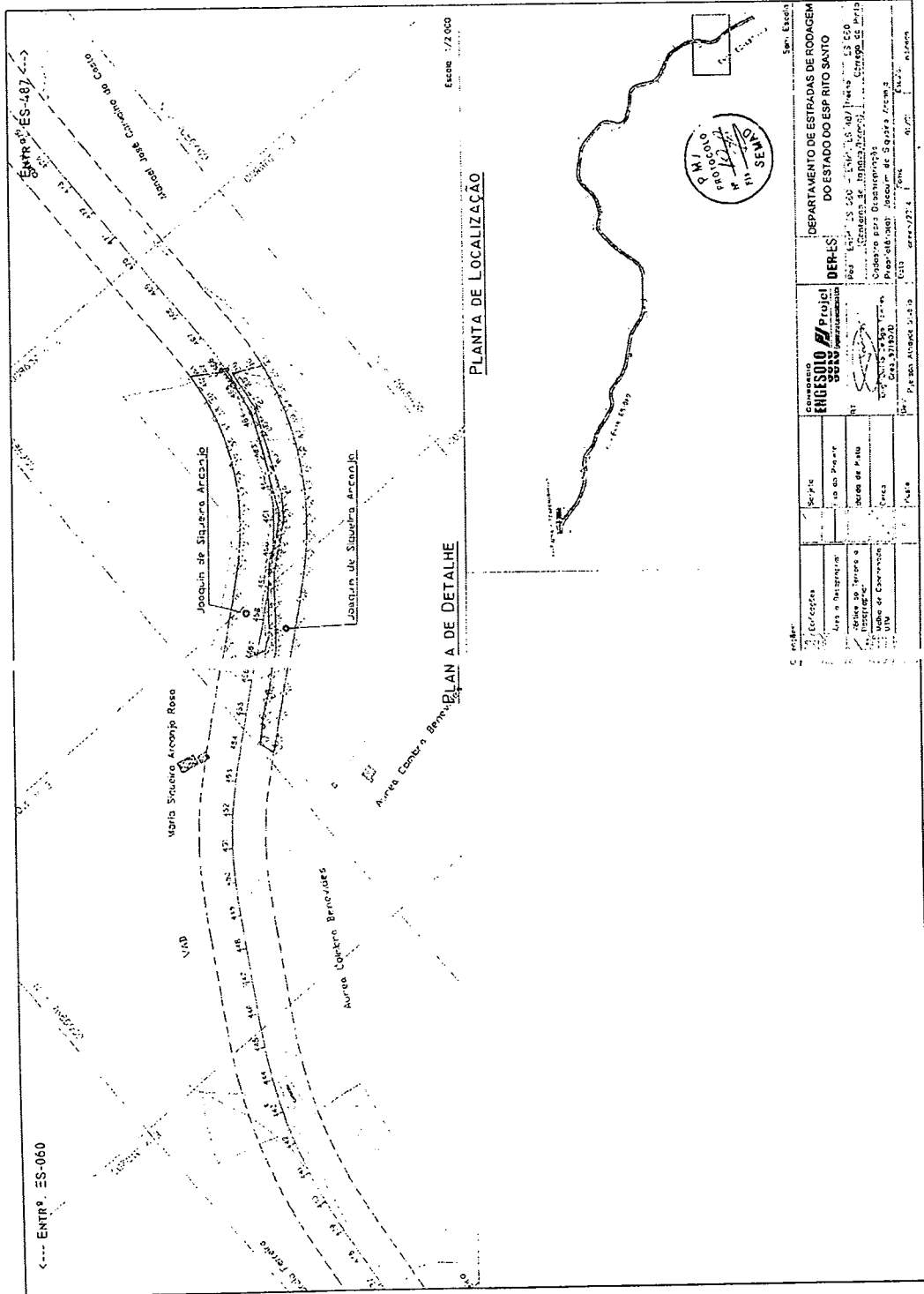


POST.	ENTRADA (M)	ENTRADA (M)	CONDIÇÃO (M)
1	0+00	0+00	0+00
2	0+10	0+10	0+10
3	0+20	0+20	0+20
4	0+30	0+30	0+30
5	0+40	0+40	0+40
6	0+50	0+50	0+50
7	0+60	0+60	0+60
8	0+70	0+70	0+70
9	0+80	0+80	0+80
10	0+90	0+90	0+90
11	1+00	1+00	1+00
12	1+10	1+10	1+10
13	1+20	1+20	1+20
14	1+30	1+30	1+30
15	1+40	1+40	1+40
16	1+50	1+50	1+50
17	1+60	1+60	1+60
18	1+70	1+70	1+70
19	1+80	1+80	1+80
20	1+90	1+90	1+90
21	2+00	2+00	2+00
22	2+10	2+10	2+10
23	2+20	2+20	2+20
24	2+30	2+30	2+30
25	2+40	2+40	2+40
26	2+50	2+50	2+50
27	2+60	2+60	2+60
28	2+70	2+70	2+70
29	2+80	2+80	2+80
30	2+90	2+90	2+90
31	3+00	3+00	3+00
32	3+10	3+10	3+10
33	3+20	3+20	3+20
34	3+30	3+30	3+30
35	3+40	3+40	3+40
36	3+50	3+50	3+50
37	3+60	3+60	3+60
38	3+70	3+70	3+70
39	3+80	3+80	3+80
40	3+90	3+90	3+90
41	4+00	4+00	4+00
42	4+10	4+10	4+10
43	4+20	4+20	4+20
44	4+30	4+30	4+30
45	4+40	4+40	4+40
46	4+50	4+50	4+50
47	4+60	4+60	4+60
48	4+70	4+70	4+70
49	4+80	4+80	4+80
50	4+90	4+90	4+90
51	5+00	5+00	5+00
52	5+10	5+10	5+10
53	5+20	5+20	5+20
54	5+30	5+30	5+30
55	5+40	5+40	5+40
56	5+50	5+50	5+50
57	5+60	5+60	5+60
58	5+70	5+70	5+70
59	5+80	5+80	5+80
60	5+90	5+90	5+90
61	6+00	6+00	6+00
62	6+10	6+10	6+10
63	6+20	6+20	6+20
64	6+30	6+30	6+30
65	6+40	6+40	6+40
66	6+50	6+50	6+50
67	6+60	6+60	6+60
68	6+70	6+70	6+70
69	6+80	6+80	6+80
70	6+90	6+90	6+90
71	7+00	7+00	7+00
72	7+10	7+10	7+10
73	7+20	7+20	7+20
74	7+30	7+30	7+30
75	7+40	7+40	7+40
76	7+50	7+50	7+50
77	7+60	7+60	7+60
78	7+70	7+70	7+70
79	7+80	7+80	7+80
80	7+90	7+90	7+90
81	8+00	8+00	8+00
82	8+10	8+10	8+10
83	8+20	8+20	8+20
84	8+30	8+30	8+30
85	8+40	8+40	8+40
86	8+50	8+50	8+50
87	8+60	8+60	8+60
88	8+70	8+70	8+70
89	8+80	8+80	8+80
90	8+90	8+90	8+90
91	9+00	9+00	9+00
92	9+10	9+10	9+10
93	9+20	9+20	9+20
94	9+30	9+30	9+30
95	9+40	9+40	9+40
96	9+50	9+50	9+50
97	9+60	9+60	9+60
98	9+70	9+70	9+70
99	9+80	9+80	9+80
100	9+90	9+90	9+90



MUNICÍPIO DE ITAPEMIRIM

ANEXO IX



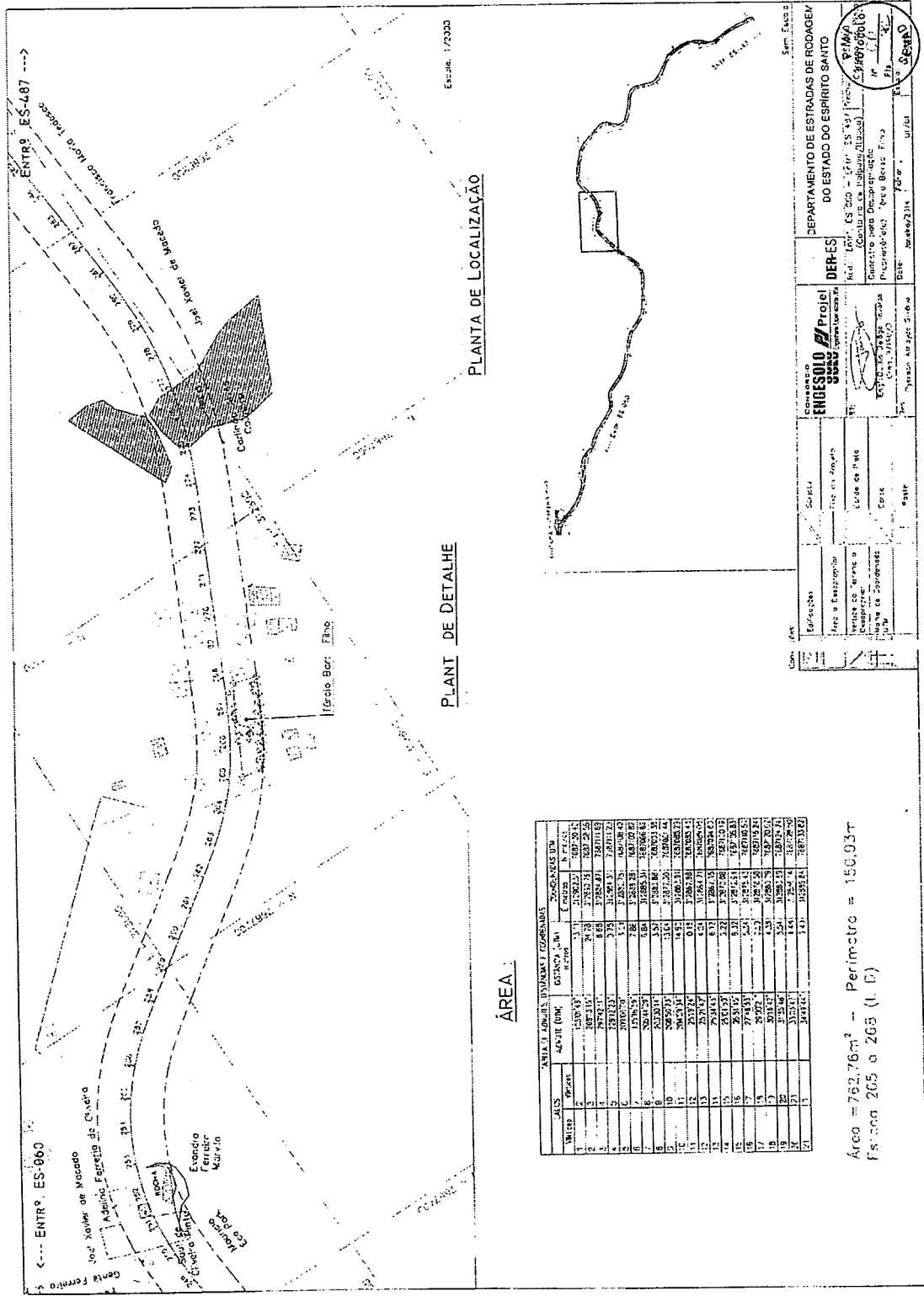
San. Estado DEPARTAMENTO DE ESTRADAS DE RODOAGEM DO ESTADO DO ESPÍRITO SANTO	
Projeto ENGENHEIRO CARLOS ALBERTO DE SOUZA Nº 12.123/70	DER-ES Nº 12.123/70 - 15.500 - 15.500/15.500 - 15.500 Estado do Espírito Santo Departamento de Estradas de Rodagem Rua Rio Branco, s/nº - Vitória, Espírito Santo
Serviço Projeto de Estrada	Data 15/05/70
Localidade Vila do João	F. P. 15.500/15.500
Nome do Projeto Estrada de Vila do João	Escala 1:2.000
Nome do Projeto Estrada de Vila do João	Autor Carlos Alberto de Souza
Nome do Projeto Estrada de Vila do João	Data 15/05/70

Handwritten signature or mark at the bottom of the page.



MUNICÍPIO DE ITAPEMIRIM

ANEXO X



ÁREA :

ALÍQ.	ÁREA DE ABASTECIMENTO (M ²)	ÁREA DE ABASTECIMENTO (M ²)	ÁREA DE ABASTECIMENTO (M ²)	ÁREA DE ABASTECIMENTO (M ²)	ÁREA DE ABASTECIMENTO (M ²)
1	1500,00	1500,00	1500,00	1500,00	1500,00
2	1500,00	1500,00	1500,00	1500,00	1500,00
3	1500,00	1500,00	1500,00	1500,00	1500,00
4	1500,00	1500,00	1500,00	1500,00	1500,00
5	1500,00	1500,00	1500,00	1500,00	1500,00
6	1500,00	1500,00	1500,00	1500,00	1500,00
7	1500,00	1500,00	1500,00	1500,00	1500,00
8	1500,00	1500,00	1500,00	1500,00	1500,00
9	1500,00	1500,00	1500,00	1500,00	1500,00
10	1500,00	1500,00	1500,00	1500,00	1500,00
11	1500,00	1500,00	1500,00	1500,00	1500,00
12	1500,00	1500,00	1500,00	1500,00	1500,00
13	1500,00	1500,00	1500,00	1500,00	1500,00
14	1500,00	1500,00	1500,00	1500,00	1500,00
15	1500,00	1500,00	1500,00	1500,00	1500,00
16	1500,00	1500,00	1500,00	1500,00	1500,00
17	1500,00	1500,00	1500,00	1500,00	1500,00
18	1500,00	1500,00	1500,00	1500,00	1500,00
19	1500,00	1500,00	1500,00	1500,00	1500,00
20	1500,00	1500,00	1500,00	1500,00	1500,00
21	1500,00	1500,00	1500,00	1500,00	1500,00
22	1500,00	1500,00	1500,00	1500,00	1500,00
23	1500,00	1500,00	1500,00	1500,00	1500,00
24	1500,00	1500,00	1500,00	1500,00	1500,00
25	1500,00	1500,00	1500,00	1500,00	1500,00
26	1500,00	1500,00	1500,00	1500,00	1500,00
27	1500,00	1500,00	1500,00	1500,00	1500,00
28	1500,00	1500,00	1500,00	1500,00	1500,00
29	1500,00	1500,00	1500,00	1500,00	1500,00
30	1500,00	1500,00	1500,00	1500,00	1500,00
31	1500,00	1500,00	1500,00	1500,00	1500,00
32	1500,00	1500,00	1500,00	1500,00	1500,00
33	1500,00	1500,00	1500,00	1500,00	1500,00
34	1500,00	1500,00	1500,00	1500,00	1500,00
35	1500,00	1500,00	1500,00	1500,00	1500,00
36	1500,00	1500,00	1500,00	1500,00	1500,00
37	1500,00	1500,00	1500,00	1500,00	1500,00
38	1500,00	1500,00	1500,00	1500,00	1500,00
39	1500,00	1500,00	1500,00	1500,00	1500,00
40	1500,00	1500,00	1500,00	1500,00	1500,00
41	1500,00	1500,00	1500,00	1500,00	1500,00
42	1500,00	1500,00	1500,00	1500,00	1500,00
43	1500,00	1500,00	1500,00	1500,00	1500,00
44	1500,00	1500,00	1500,00	1500,00	1500,00
45	1500,00	1500,00	1500,00	1500,00	1500,00
46	1500,00	1500,00	1500,00	1500,00	1500,00
47	1500,00	1500,00	1500,00	1500,00	1500,00
48	1500,00	1500,00	1500,00	1500,00	1500,00
49	1500,00	1500,00	1500,00	1500,00	1500,00
50	1500,00	1500,00	1500,00	1500,00	1500,00
51	1500,00	1500,00	1500,00	1500,00	1500,00
52	1500,00	1500,00	1500,00	1500,00	1500,00
53	1500,00	1500,00	1500,00	1500,00	1500,00
54	1500,00	1500,00	1500,00	1500,00	1500,00
55	1500,00	1500,00	1500,00	1500,00	1500,00
56	1500,00	1500,00	1500,00	1500,00	1500,00
57	1500,00	1500,00	1500,00	1500,00	1500,00
58	1500,00	1500,00	1500,00	1500,00	1500,00
59	1500,00	1500,00	1500,00	1500,00	1500,00
60	1500,00	1500,00	1500,00	1500,00	1500,00
61	1500,00	1500,00	1500,00	1500,00	1500,00
62	1500,00	1500,00	1500,00	1500,00	1500,00
63	1500,00	1500,00	1500,00	1500,00	1500,00
64	1500,00	1500,00	1500,00	1500,00	1500,00
65	1500,00	1500,00	1500,00	1500,00	1500,00
66	1500,00	1500,00	1500,00	1500,00	1500,00
67	1500,00	1500,00	1500,00	1500,00	1500,00
68	1500,00	1500,00	1500,00	1500,00	1500,00
69	1500,00	1500,00	1500,00	1500,00	1500,00
70	1500,00	1500,00	1500,00	1500,00	1500,00
71	1500,00	1500,00	1500,00	1500,00	1500,00
72	1500,00	1500,00	1500,00	1500,00	1500,00
73	1500,00	1500,00	1500,00	1500,00	1500,00
74	1500,00	1500,00	1500,00	1500,00	1500,00
75	1500,00	1500,00	1500,00	1500,00	1500,00
76	1500,00	1500,00	1500,00	1500,00	1500,00
77	1500,00	1500,00	1500,00	1500,00	1500,00
78	1500,00	1500,00	1500,00	1500,00	1500,00
79	1500,00	1500,00	1500,00	1500,00	1500,00
80	1500,00	1500,00	1500,00	1500,00	1500,00
81	1500,00	1500,00	1500,00	1500,00	1500,00
82	1500,00	1500,00	1500,00	1500,00	1500,00
83	1500,00	1500,00	1500,00	1500,00	1500,00
84	1500,00	1500,00	1500,00	1500,00	1500,00
85	1500,00	1500,00	1500,00	1500,00	1500,00
86	1500,00	1500,00	1500,00	1500,00	1500,00
87	1500,00	1500,00	1500,00	1500,00	1500,00
88	1500,00	1500,00	1500,00	1500,00	1500,00
89	1500,00	1500,00	1500,00	1500,00	1500,00
90	1500,00	1500,00	1500,00	1500,00	1500,00
91	1500,00	1500,00	1500,00	1500,00	1500,00
92	1500,00	1500,00	1500,00	1500,00	1500,00
93	1500,00	1500,00	1500,00	1500,00	1500,00
94	1500,00	1500,00	1500,00	1500,00	1500,00
95	1500,00	1500,00	1500,00	1500,00	1500,00
96	1500,00	1500,00	1500,00	1500,00	1500,00
97	1500,00	1500,00	1500,00	1500,00	1500,00
98	1500,00	1500,00	1500,00	1500,00	1500,00
99	1500,00	1500,00	1500,00	1500,00	1500,00
100	1500,00	1500,00	1500,00	1500,00	1500,00

Área = 762,76m² - Perímetro = 150,93m
 Faixa 205 a 265 (L. D.)

DEPARTAMENTO DE ESTRADAS DE RODAGEM
 DO ESTADO DO ESPÍRITO SANTO

CONSORCIO ENGESOLD / Projel
 S.A. Engenharia e Projetos Ltda.

DETERMINAÇÃO DE LOCALIZAÇÃO

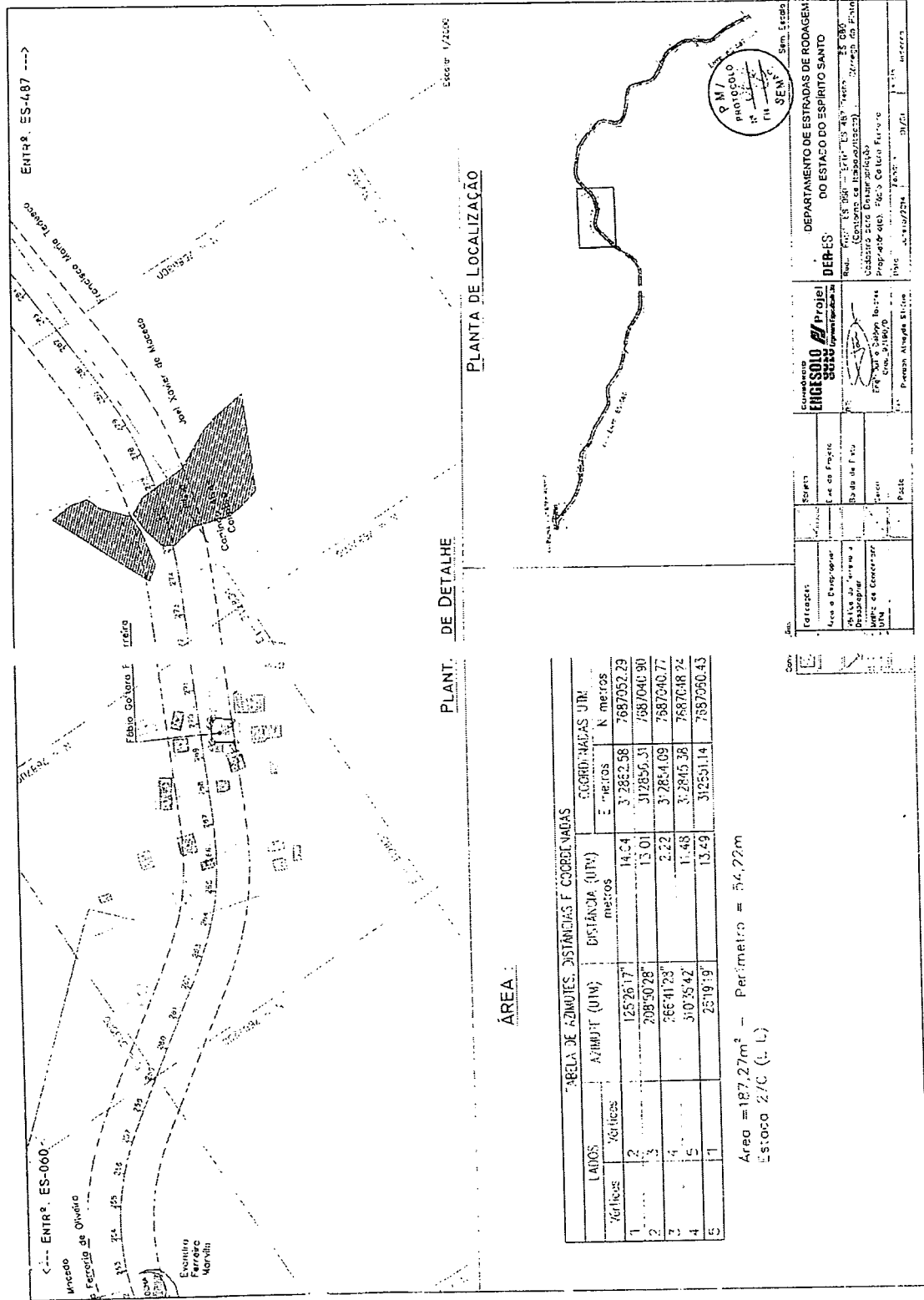
Projeto: ...
 Nº: ...
 Data: ...

Ass: ...
 Eng: ...



MUNICÍPIO DE ITAPEMIRIM

ANEXO XI



PROJETO

DEPARTAMENTO DE ESTRADAS DE RODAGEM
DO ESTADO DO ESPÍRITO SANTO

DER-ES

Proj. 2017/2018 - 000 - 2017 - 2018 - 2019 - 2020 - 2021 - 2022

Proj. 2017/2018 - 000 - 2017 - 2018 - 2019 - 2020 - 2021 - 2022

Proj. 2017/2018 - 000 - 2017 - 2018 - 2019 - 2020 - 2021 - 2022

Proj. 2017/2018 - 000 - 2017 - 2018 - 2019 - 2020 - 2021 - 2022

ÁREA

LADOS	AZIMUTH (UTM)	DISTÂNCIA (UTM) metros	COORDENADAS UTM	
			E. metros	N. metros
1	125°26'17"	14.54	3'2862.58	7887052.29
2	708°50'28"	13.01	312856.31	7887040.90
3	766°41'28"	2.22	3'2854.09	7887040.77
4	310°35'42"	1.48	3'2845.38	7887048.24
5	251°19'	13.49	312531.14	7887050.43

Área = 187,27m² - Perímetro = 54,22m
 Escala 2/C (1:1)

PLANTA DE LOCALIZAÇÃO

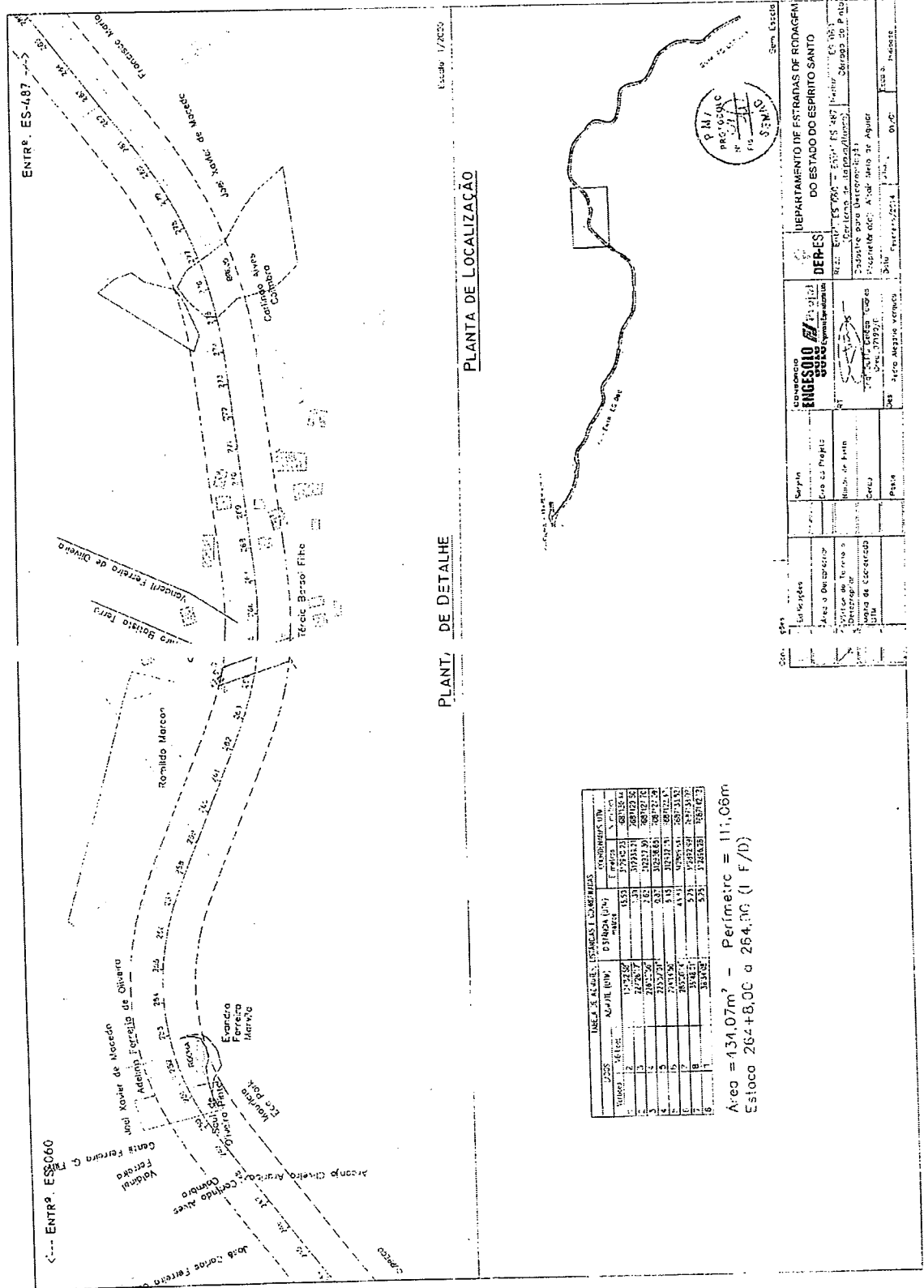
PLANT. DE DETALHE



DESENVOLVIMENTO E GRANDEZA

MUNICÍPIO DE ITAPEMIRIM


ANEXO XII





MUNICÍPIO DE ITAPEMIRIM

ANEXO XIII



ÁREA

Lotes	Área (m²)	Perímetro (m)
1	3.180,75	158,81
2	3.927,34	158,81
3	2.932,25	127,11
4	2.535,15	117,8
5	2.317,7	117,8
6	2.317,7	117,8
7	2.317,7	117,8
8	2.317,7	117,8
9	2.317,7	117,8
10	2.317,7	117,8
11	2.317,7	117,8
12	2.317,7	117,8
13	2.317,7	117,8
14	2.317,7	117,8
15	2.317,7	117,8
16	2.317,7	117,8
17	2.317,7	117,8
18	2.317,7	117,8
19	2.317,7	117,8
20	2.317,7	117,8
21	2.317,7	117,8
22	2.317,7	117,8
23	2.317,7	117,8
24	2.317,7	117,8
25	2.317,7	117,8
26	2.317,7	117,8
27	2.317,7	117,8
28	2.317,7	117,8
29	2.317,7	117,8
30	2.317,7	117,8
31	2.317,7	117,8
32	2.317,7	117,8
33	2.317,7	117,8
34	2.317,7	117,8
35	2.317,7	117,8
36	2.317,7	117,8
37	2.317,7	117,8
38	2.317,7	117,8
39	2.317,7	117,8
40	2.317,7	117,8
41	2.317,7	117,8
42	2.317,7	117,8
43	2.317,7	117,8
44	2.317,7	117,8
45	2.317,7	117,8
46	2.317,7	117,8
47	2.317,7	117,8
48	2.317,7	117,8
49	2.317,7	117,8
50	2.317,7	117,8

PLANTA DE LOCALIZAÇÃO

PLAN DE DETALHE

DEPARTAMENTO DE ESTRADAS DE RODAGEM DO ESTADO DO ESPÍRITO SANTO

ENCARGADO: ENRÉDIO DE OLIVEIRA

EMPREGADO: JACQUES

DETERMINAÇÃO: Nº 100/1959

CODICE para Desempenho: 123

PLANO: 122

DATA: 12/10/1959

LOCAL: Vila Rica

PROV. ESPÍRITO SANTO

ESTADO DO ESPÍRITO SANTO

MUNICÍPIO DE ITAPEMIRIM

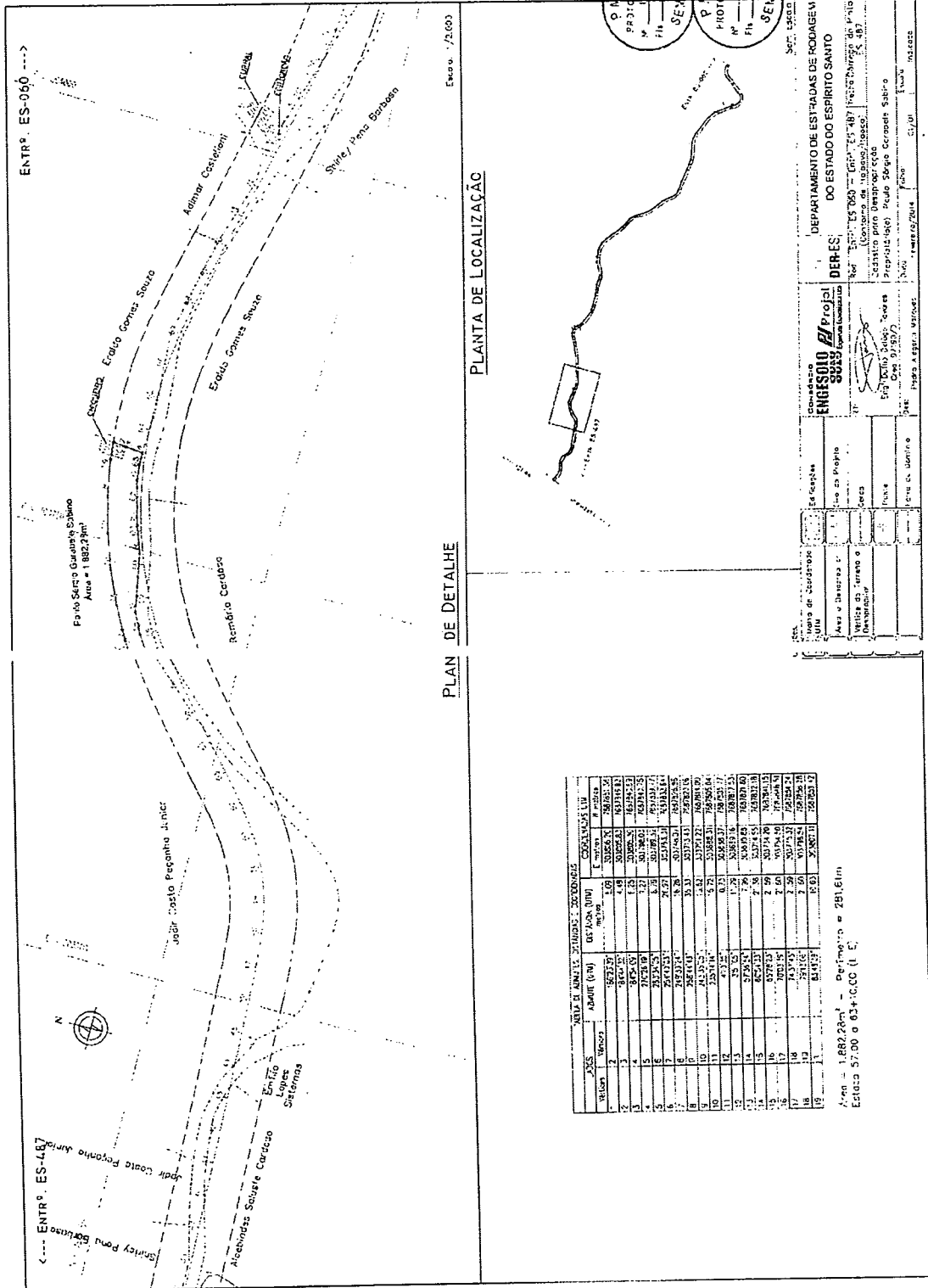
Área = 2.908,77m² - Perímetro = 305,12m

Escala 1:20.000



MUNICÍPIO DE ITAPEMIRIM

ANEXO XV

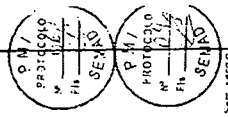


PLANTA DE LOCALIZAÇÃO

PLAN DE DETALHE

VALOR DE AMPLIAR. (m²)		VALOR DE AMPLIAR. (m²)		VALOR DE AMPLIAR. (m²)	
VALOR	VALOR	VALOR	VALOR	VALOR	VALOR
1	1000	1	1000	1	1000
2	2000	2	2000	2	2000
3	3000	3	3000	3	3000
4	4000	4	4000	4	4000
5	5000	5	5000	5	5000
6	6000	6	6000	6	6000
7	7000	7	7000	7	7000
8	8000	8	8000	8	8000
9	9000	9	9000	9	9000
10	10000	10	10000	10	10000
11	11000	11	11000	11	11000
12	12000	12	12000	12	12000
13	13000	13	13000	13	13000
14	14000	14	14000	14	14000
15	15000	15	15000	15	15000
16	16000	16	16000	16	16000
17	17000	17	17000	17	17000
18	18000	18	18000	18	18000
19	19000	19	19000	19	19000

Área = 1.882,23m² - Perímetro = 281,61m
 Escala 5:100 ou 634:10.00 (1:1)



DEPARTAMENTO DE ESTADÍSTICAS DE RODAGEM
 DO ESTADO DO ESPÍRITO SANTO
DERES
 DEPARTAMENTO DE REGISTRO DE TERRENS
 DEPARTAMENTO DE REGISTRO DE TERRENS
 DEPARTAMENTO DE REGISTRO DE TERRENS
 DEPARTAMENTO DE REGISTRO DE TERRENS



MUNICÍPIO DE ITAPEMIRIM

ANEXO XVI

