

INDICAÇÃO Nº ___/2025

Vereador: Weder Gomes Benevides

Exmo. Sr. Presidente,

Nobres Edis,

Nesta oportunidade, usando de minhas prerrogativas expressas no Regimento Interno desta Casa de Leis, INDICO ao Exmo. Sr. Prefeito Municipal, Gênesis Alves Bechara, que empreenda esforços junto à Secretaria Municipal de Turismo (SEMTUR), para que viabilize estudos e elaboração de **Instalação de Placas de Identificação de Atrativos Turísticos** no Município de Itapemirim.

Sala das Sessões, “João Batista Ferreira de Souza”, 06 março de 2025.

Weder Gomes Benevides
Vereador – PSD

Justificativa

As instalação de placas de identificação de atrativos turísticos, visa proporcionar mais facilidade, agilidade e precisão para os munícipes e turistas que se deslocam de suas casas para conhecerem as maravilhas do nosso Itapemirim.

Além das nossas lindas praias na costa litorânea, contamos também com destinos um pouco mais afastados, como: O Frade e a Freira, o Monte Aghá e a Lagoa Guanandy, que acabam tendo um acesso mais difícil pela falta de placas informativas em pontos estratégicos.

 (28) 352-6280

 camara@camaraitapemirim.es.gov.br

 Rua Adiles André Leal, s/n, Serramar, Itapemirim/ES – CEP 29330-000

 www.camaraitapemirim.es.gov.br



As placas de atrativos turísticos indicam a localização de pontos de interesse turístico, orientando os motoristas e pedestres.

A sinalização turística é a comunicação efetuada por meio de um conjunto de placas de sinalização, implantadas sucessivamente ao longo de um trajeto estabelecido, com mensagens escritas ordenadas, pictogramas e setas direcionais.

Esse conjunto é utilizado para informar os usuários sobre a existência de atrativos turísticos e de outros referenciais, sobre os melhores percursos de acesso e, ao longo destes, a distância a ser percorrida para se chegar ao local pretendido.

A sinalização turística é composta por sinais de trânsito, cujo objetivo é direcionar os visitantes aos destinos turísticos de forma rápida, segura e precisa.

Tal sinalização visa ao atendimento de viajantes, destacando as principais atrações turísticas locais e regionais, tornando o caminho mais racional para o acesso a cada uma delas, tornando a viagem um evento agradável.


Tanto para os deslocamentos de trânsito por veículos quanto os deslocamentos a pé, informações específicas devem atender às necessidades imediatas, inerentes ao contexto em que se encontra o visitante.

Para isso, torna-se necessário a indicação da melhor direção a seguir, a informação sobre a distância a ser percorrida até o destino e a confirmação de ter chegado ao local. Ao mesmo tempo, a quantidade de informações diferentes deve propiciar a fluidez e segurança de trânsito.

Assim sendo, esperamos que o Sr. Prefeito Municipal acate esta propositura, cujo o objetivo é facilitar a rota de pontos turísticos para motoristas e pedestres.



Segue imagens dos principais pontos turísticos do Município de Itapemirim, extraídas direto do site da Prefeitura.



MONTE AGHÁ



LAGOA GUANANDY



PRAIA DE ITAIPAVA




FRAIDE E A FREIRA



PÍER DOS PESCADORES



PRAIA DE ITAOCA



ILHA DOS FRANCESSES




PRAIA DA GAMBOA





CÂMARA MUNICIPAL DE **ITAPEMIRIM** PODER LEGISLATIVO

 (28) 352-6280

 camara@camaraitapemirim.es.gov.br

 Rua Adiles André Leal, s/n, Serramar, Itapemirim/ES – CEP 29330-000

 www.camaraitapemirim.es.gov.br



Autenticar documento em <https://camaraitapemirim.splonline.com.br/spl/autenticidade>
com o identificador 310033003000340033003A005000, Documento assinado digitalmente conforme
MP nº 2.200-2/2001, que institui a Infra-estrutura de Chaves Públicas Brasileira - ICP-Brasil.